











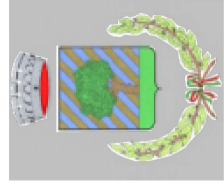
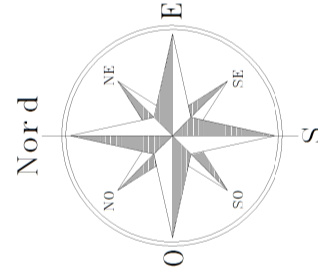
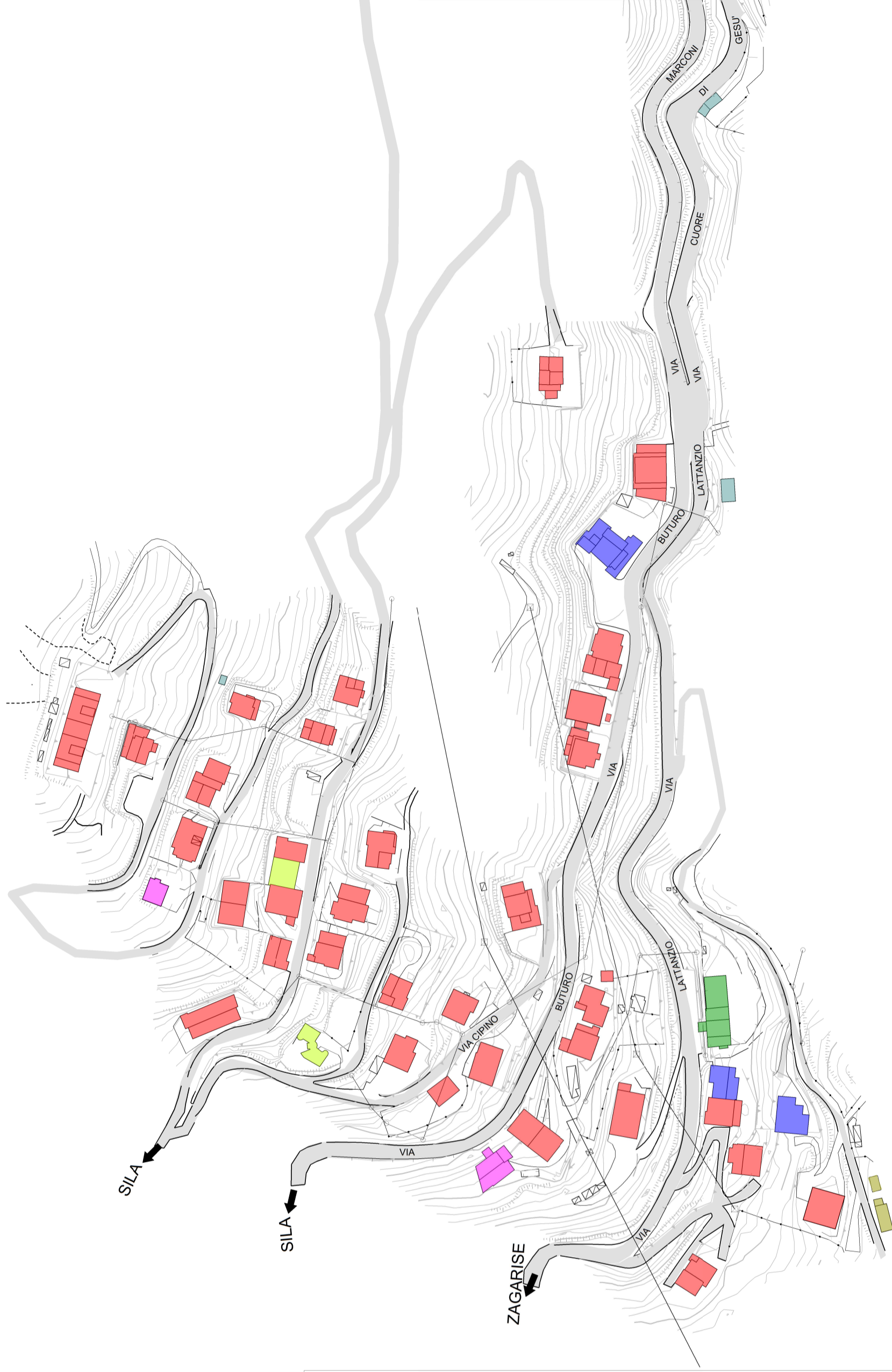



LEGENDA

-  EDIFICI PUBBLICI E/O DI INTERESSE PUBBLICO
-  EDIFICI USO RESIDENZIALE
-  EDIFICIO USO COMMERCIALE
-  EDIFICIO USO MAGAZZINO
-  EDIFICIO USO PRODUTTIVO
-  EDIFICIO USO ARTIGIANALE
-  EDIFICIO USO MISTO CON ATTIVITA' COMMERCIALI
-  EDIFICIO USO MISTO CON ATTIVITA' PRODUTTIVE
-  EDIFICIO IN COSTRUZIONE
-  EDIFICIO NON DEFINITO
-  ALTRO
-  MUSEO LOCALE



COMUNE DI SERSALE

- Prov. di Catanzaro -



**Piano Strutturale Comunale
Documento Preliminare**

(ai sensi della Legge Regionale n°19/2002 e ss.mm.ii)

QUADRO MORFOLOGICO

Rapp.
1:2.000

Elaborato
Q.m.3b

DATA
Anno 2018

Gruppo di Progetto:
Arch. Pianificatore Filippo Condino Ufficio del Piano
Dott. Ing. Salvatore Logozzo Geologo
Prof. Geol. Luciano Blois Agronomo
Prof. Geol. Luciano Blois
Elaborazioni Grafiche e supporto G.I.S.:
Soc. Servizi & Servizi

Il Sindaco
Avv. Salvatore Torchia
Responsabile del Procedimento
Arch. Pian. Filippo Condino

Carta Destinazione d'Uso
(Zona Cipino)