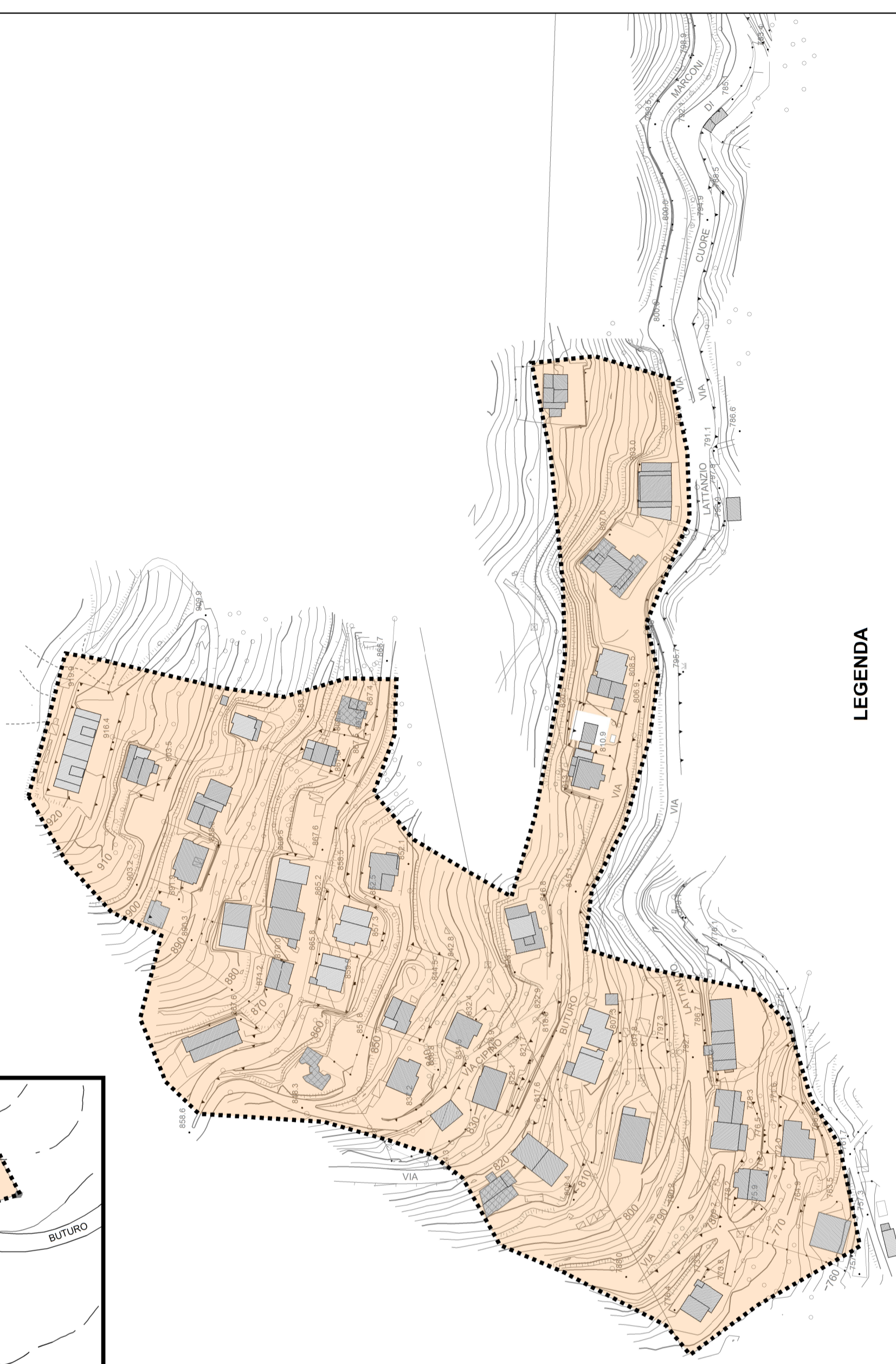
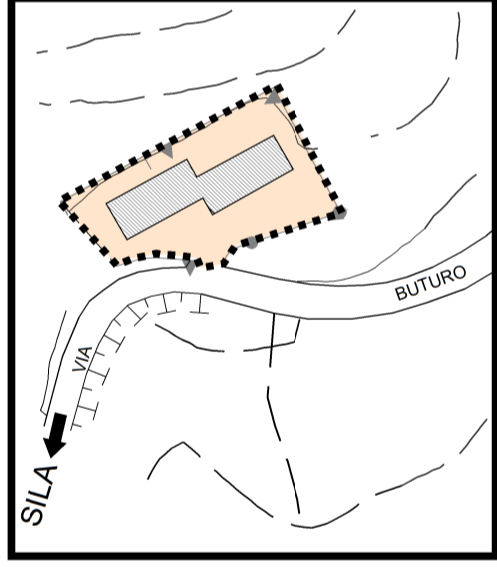


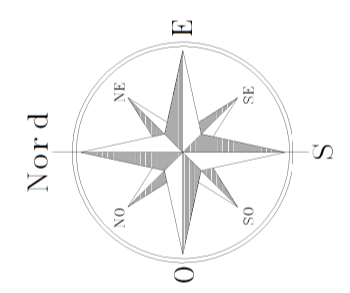
ALLOGGIATERP



LEGENDA


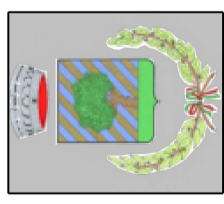


| SETTORE 9     |              | N° UIU = 93 Categorie A1/A7 |                |                | N° UIU > 3 Vani = 91 |              |                        | N° UIU < 3 Vani = 2 |                    |                  |           |
|---------------|--------------|-----------------------------|----------------|----------------|----------------------|--------------|------------------------|---------------------|--------------------|------------------|-----------|
| Via           | N° Residenti | N° Nuclei                   | Res < 14 a nni | Res > 65 a nni | N° Vani              | Vani UIU < 3 | Vani Abitabili UIU > 3 | Vani/Abitante=L.S   | Indice/Utilizzo/ab | Vani disponibili | N°UIU > 3 |
| Buturo        | 99           | 34                          | 11             | 18             | 200,5                | 2            | 200,5                  | 148,5               | 2,02               | 52               | 33        |
| Cipino        | 147          | 47                          | 25             | 10             | 349,5                | 2            | 347,5                  | 220                 | 2,36               | 127,5            | 47        |
| Lattanzio     | 45           | 13                          | 1              | 1              | 86,5                 | 1            | 85,5                   | 67,5                | 1,9                | 18               | 12        |
| <b>TOTALE</b> | <b>291</b>   | <b>94</b>                   | <b>36</b>      | <b>29</b>      | <b>636,5</b>         | <b>3</b>     | <b>633,5</b>           |                     |                    | <b>197,5</b>     | <b>91</b> |



# COMUNE DI SERSALE

- Prov. di Catanzaro -



## Piano Strutturale Comunale Documento Preliminare

(ai sensi della Legge Regionale n°19/2002 e ss.mm.ii)

### QUADRO MORFOLOGICO

Rapp. 1:2.000

Elaborato  
**Q.m.5c**  
Analisi Settori Urbani  
(Zona Cipino)

DATA  
Anno 2018

**Gruppo di Progetto:**  
Arch. Pianificatore Filippo Condino  
Dott. Ing. Salvatore Logozzo  
Prof. Geol. Luciano Blois  
Prof. Geol. Luciano Blois  
**Elaborazioni Grafiche e supporto G.I.S.:**  
Soc. Servizi & Servizi

Il Sindaco  
Avv. Salvatore Torchia  
  
Responsabile del Procedimento  
Arch. Plan. Filippo Condino